


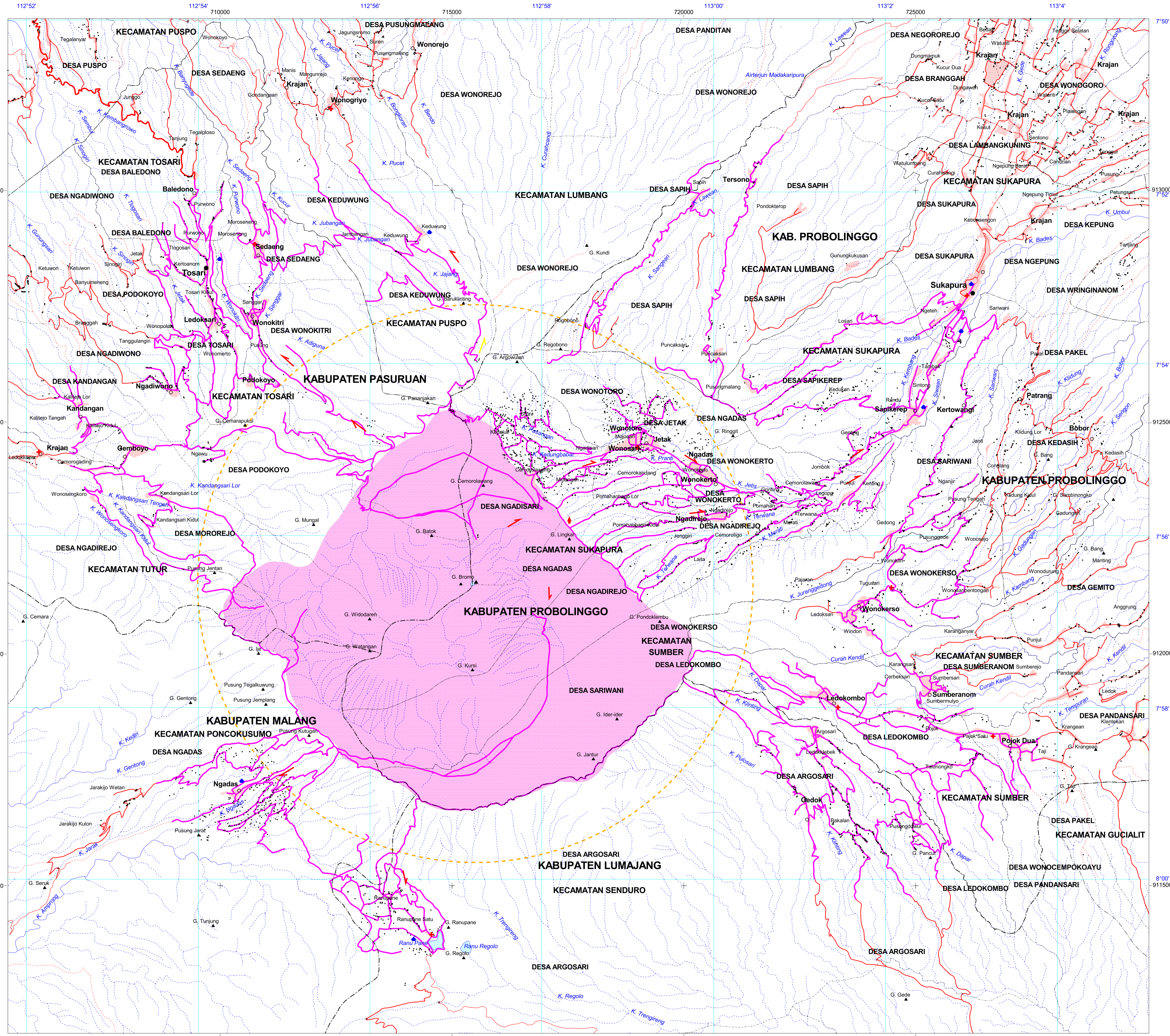
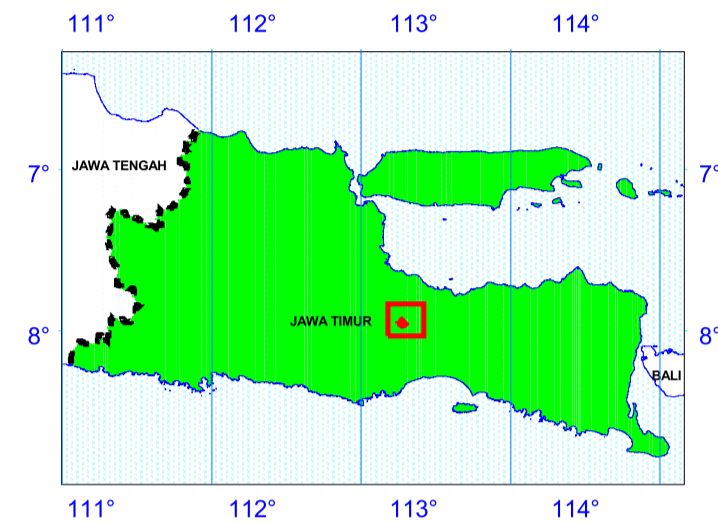
PETA MITIGASI BENCANA GUNUNGAPI BROMO



SKALA 1 : 40.000



Lokasi Peta



TOPOGRAFI

- Kantor Bupati
- Kantor Camat
- Kantor Desa
- Bangunan Terpercak
- ▲ Gunung
- ▲ Rumah Sakit/Puskesmas
- Batas Kabupaten
- Batas Kecamatan
- Batas Desa
- Penahan Ombak
- Jalan Arteri
- Jalan Kolektor
- Jalan Lain
- Jalan Setapak
- Jalan Titian
- Jalan Kereta Api
- Jembatan
- Jembatan Layang
- Sungai
- Sungai Musiman

MITIGASI BENCANA

- ◆ Barak Pengungsi
- ◆ Barak Pengamatan Gunungapi
- Jalur Evakuasi
- Arah Jalur
- Pemukiman

KAWASAN RAWAN BENCANA

- KAWASAN RAWAN BENCANA I**
- Rawan terhadap hujan abu dan kemungkinan lontaran batu (pijar)
- KAWASAN RAWAN BENCANA II**
- Berpotensi terlanda awan panas aliran lava dan lontaran batu (pijar).

Proyeksi.....Transverse Mercator
 Sistem grid.....Grid Geografi dan Grid Universal Transverse Mercator
 Datum horizontal.....Datum Geodesi Nasional 1995 (DGN-95)

SUMBER :

- Peta Digital Rupabumi Indonesia, skala 1:25.000, BAKOSURTANAL, Tahun 2000.
- Peta Kawasan Rawan Bencana Gunungapi Galunggung, skala 1:100.000, Direktorat Vulkanologi dan Mitigasi Bencana Geologi, Tahun 2004.