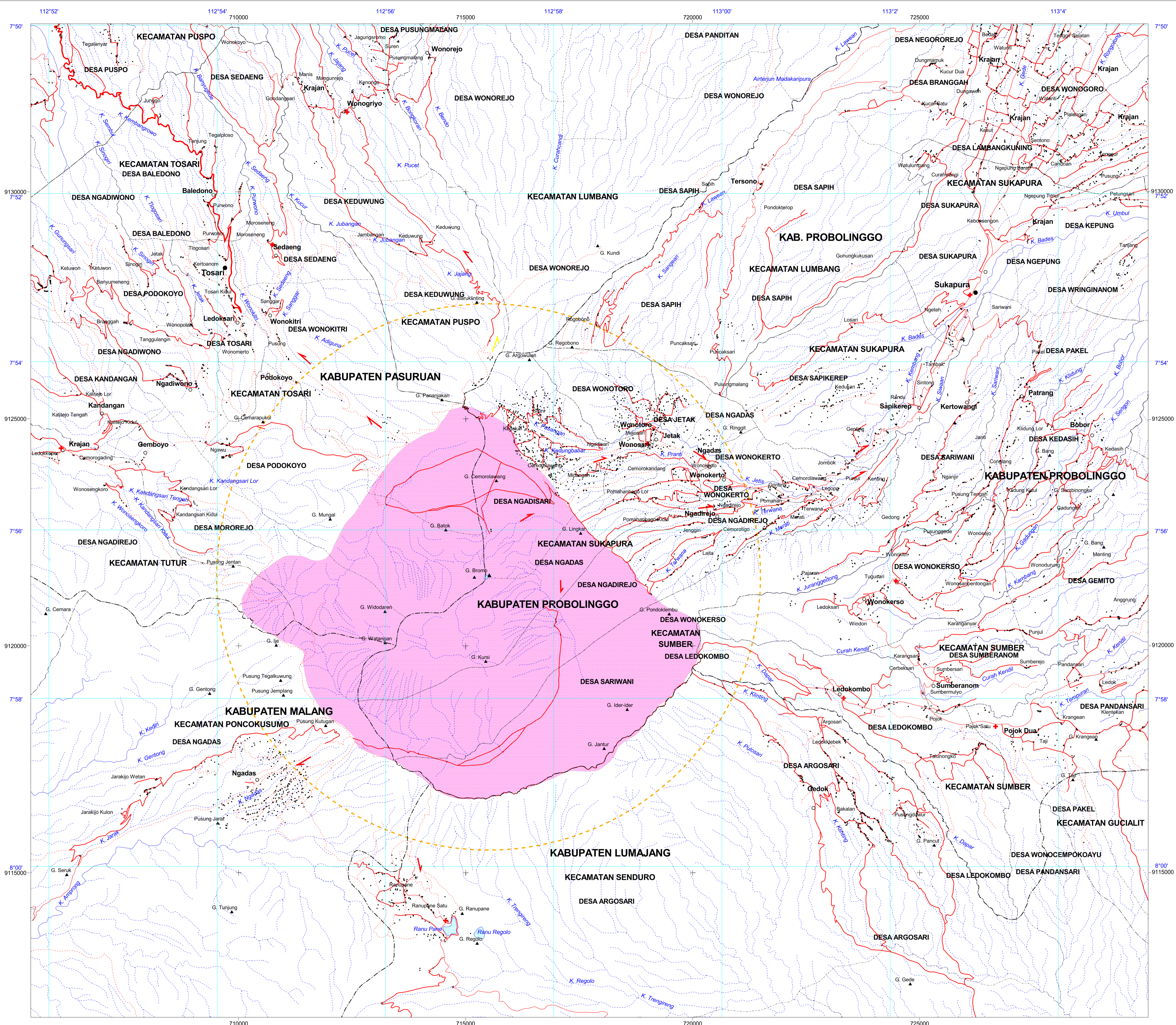
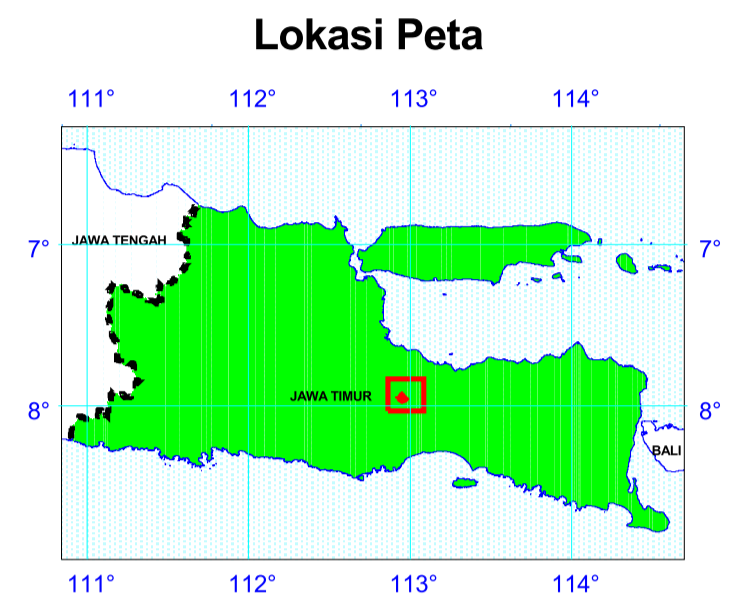
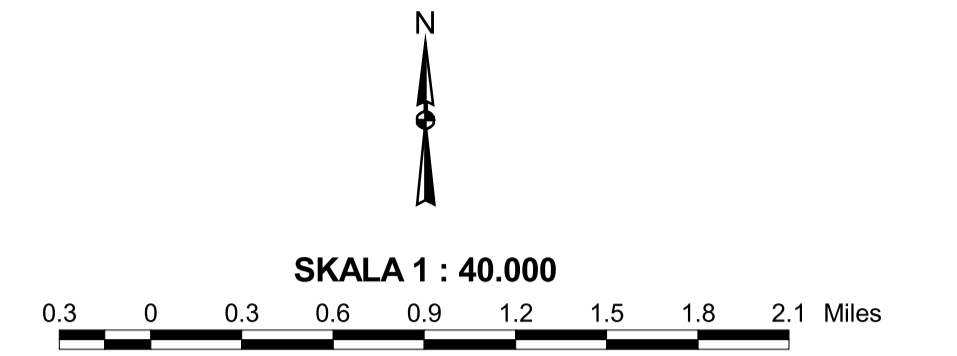


PETA KAWASAN RAWAN BENCANA GUNUNGAPI BROMO



- TOPOGRAFI**
- Kantor Bupati
 - Kantor Camat
 - Kantor Desa
 - Bangunan Terpencar
 - ▲ Gunung
 - ▲ Rumah Sakit/Puskesmas
 - Batas Kabupaten
 - Batas Kecamatan
 - Batas Desa
 - Penahan Ombak
 - Arah Jalur
 - Jalan Arteri
 - Jalan Kolektor
 - Jalan Lain
 - Jalan Setapak
 - Jalan Titian
 - Jalan Kereta Api
 - Jembatan
 - Jembatan Layang
 - Sungai
 - Sungai Musiman

- KAWASAN RAWAN BENCANA**
- KAWASAN RAWAN BENCANA I**
- Rawan terhadap hujan abu dan kemungkinan lontaran batu (pijar)
 - r = 6 Km
- KAWASAN RAWAN BENCANA II**
- Berpotensi terlanda awan panas aliran lava dan lontaran batu (pijar).

Proyeksi.....Transverse Mercator
 Sistem grid.....Grid Geografi dan Grid Universal Transverse Mercator
 Datum horizontal.....Datum Geodesi Nasional 1995 (DGN-95)

SUMBER :

- Peta Digital Rupabumi Indonesia, skala 1:25.000, BAKOSURTANAL, Tahun 2000.
- Peta Kawasan Rawan Bencana Gunungapi Galunggung, skala 1:100.000, Direktorat Vulkanologi dan Mitigasi Bencana Geologi, Tahun 2004.